



**КОМИТЕТ ИМУЩЕСТВЕННЫХ ОТНОШЕНИЙ
АДМИНИСТРАЦИИ ПЕРМСКОГО МУНИЦИПАЛЬНОГО РАЙОНА**

РАСПОРЯЖЕНИЕ

21.04.2022

№ 1640

**Об установлении публичного
сервитута на часть земельных
участков**

В соответствии со ст. 23, гл. V.7 Земельного кодекса Российской Федерации, Федеральным законом от 25.10.2001 № 137-ФЗ «О введении в действие Земельного кодекса Российской Федерации», пп. 3.7.5 п. 3.7 разд. 3 Положения о комитете имущественных отношений администрации Пермского муниципального района, утвержденного решением Земского Собрания Пермского муниципального района Пермского края от 22.12.2016 № 178, на основании ходатайства открытого акционерного общества «Межрегиональная распределительная сетевая компания Урала» (ИНН 6671163413, ОГРН 1056604000970) (далее - ОАО «МРСК Урала») от 14.03.2022 № 1913:

1. Установить в интересах ОАО «МРСК Урала» публичный сервитут общей площадью 4265 кв.м на часть земельных участков:

- с кадастровым номером 59:32:4090017:1666, расположенный по адресу: Пермский край, Пермский район, Култаевское с/п, в 0,210 км северо-восточнее д. Степаново;
- с кадастровым номером 59:32:4090017:1667, расположенный по адресу: Пермский край, Пермский район, Култаевское с/п, в 0,210 км северо-восточнее д. Степаново;
- с кадастровым номером 59:32:4090017:1668, расположенный по адресу: Пермский край, Пермский район, Култаевское с/п, в 0,210 км северо-восточнее д. Степаново;
- с кадастровым номером 59:32:4090017:1669, расположенный по адресу: Пермский край, Пермский район, Култаевское с/п, в 0,210 км северо-восточнее д. Степаново;
- с кадастровым номером 59:32:4090017:1671, расположенный по адресу: Пермский край, Пермский район, Култаевское с/п, в 0,210 км северо-восточнее д. Степаново;
- с кадастровым номером 59:32:4090017:1672, расположенный по адресу: Пермский край, Пермский район, Култаевское с/п, в 0,210 км северо-восточнее д. Степаново;

- с кадастровым номером 59:32:4090017:1674, расположенный по адресу: Пермский край, Пермский район, Култаевское с/п, в 0,210 км северо-восточнее д. Степаново;

- с кадастровым номером 59:32:4090017:2470, расположенный по адресу: Пермский край, Пермский район, Култаевское с/п, в 0,26 км севернее д. Степаново;

- с кадастровым номером 59:32:4090017:4397, расположенный по адресу Пермский край, Пермский район, Култаевское с/п, д. Степаново, ул. Пермская;

- с кадастровым номером 59:32:4090017:806, расположенный по адресу: Пермский край, Пермский район, Култаевское с/п, д. Степаново, ул. Пермская, 6;

- с кадастровым номером 59:32:4090017:807, расположенный по адресу: Пермский край, Пермский район, Култаевское с/п, д. Степаново, ул. Пермская, 4;

- с кадастровым номером 59:32:4090017:808, расположенный по адресу: Пермский край, Пермский район, Култаевское с/п, д. Степаново, ул. Пермская, 2;

- с кадастровым номером 59:32:4090017:809, расположенный по адресу: Пермский край, Пермский район, Култаевское с/п, д. Степаново;

- с кадастровым номером 59:32:0820001:2, расположенный по адресу: Пермский край, Пермский район, Култаевское с/п, д. Степаново, ул. Домодедовская, уч.16;

- с кадастровым номером 59:32:0000000:13333, расположенный по адресу: Пермский край, Пермский район, Култаевское с/п, д. Степаново, ул. Домодедовская.

Цель: Для размещения объекта электросетевого хозяйства «ВЛ-0,4 кВ ф. 1 от ТП-47267».

Срок: 49 лет.

2. Утвердить границы публичного сервитута земельных участков, указанных в п. 1 настоящего распоряжения, согласно прилагаемой схеме расположения границ публичного сервитута.

3. Срок, в течение которого использование указанных в п. 1 настоящего распоряжения земельных участков в соответствии с их разрешенным использованием будет невозможно или существенно затруднено в связи с осуществлением сервитута – не установлен.

4. Порядок установления зон с особыми условиями использования территорий и содержание ограничений прав на земельные участки в границах таких зон установлен Постановлением Правительства РФ от 24.02.2009 № 160 «О порядке установления охранных зон объектов электросетевого хозяйства и особых условий использования земельных участков, расположенных в границах таких зон».

5. Плата за публичный сервитут не устанавливается в соответствии с ч. 4 ст. 3.6 Федерального закона от 25.10.2001 года № 137-ФЗ «О введении в действие Земельного кодекса Российской Федерации».

6. Комитету имущественных отношений администрации Пермского муниципального района в течение 5 рабочих дней со дня подписания настоящего распоряжения:

6.1. Направить настоящее распоряжение правообладателям земельных участков, указанных в п. 1 распоряжения;

6.2. Направить настоящее распоряжение в Управление Федеральной службы государственной регистрации, кадастра и картографии по Пермскому краю;

6.3. Направить настоящее распоряжение в ОАО «МРСК Урала», а также сведения о лицах, являющихся правообладателями земельных участков, сведения о лицах, подавших заявления об учете их прав (обременений прав) на земельные участки, способах связи с ними, копии документов, подтверждающих права указанных лиц на земельные участки;

6.4. Направить в администрацию Култаевского сельского поселения настоящее распоряжение для опубликования в порядке, установленном для официального опубликования (обнародования) муниципальных правовых актов уставом поселения.

7. Разместить настоящее распоряжение на сайте Пермского муниципального района www.permraion.ru.

8. Настоящее распоряжение вступает в силу со дня его подписания.

9. Контроль исполнения распоряжения оставляю за собой.

Председатель комитета



Д.В. Ракицкий

Приложение № 1
к распоряжению
комитета имущественных
отношений администрации
Пермского муниципального района
от 21.04.2022 № 1640

ОПИСАНИЕ МЕСТОПОЛОЖЕНИЯ ГРАНИЦ

Публичный сервитут для размещения объекта электросетевого хозяйства «ВЛ-0,4КВ Ф.1 от ТП-47267».
(наименование объекта, местоположение границ которого описано (далее - объект))

Раздел I

Сведения об объекте

Сведения об объекте		
№ п/п	Характеристики объекта	Описание характеристик
1	2	3
1	Местоположение объекта	Пермский Край, Пермский район
2	Площадь объекта +/- величина погрешности определения площади (P +/- Дельта P)	4265 кв.м ± 16 кв.м
3	Иные характеристики объекта	Публичный сервитут для размещения объекта электросетевого хозяйства «ВЛ-0,4КВ Ф.1 от ТП-47267» на срок 49 лет

Приложение № 2
к распоряжению
комитета имущественных
отношений администрации
Пермского муниципального района
от 21.04.2022 № 1640

Раздел 2

Сведения о местоположении границ объекта					
1 Система координат <u>МСК-59, зона 2</u>					
2 Сведения о характерных точках границ объекта					
Обозначение характерных точек границ	Координаты, м		Метод определения координат характерной точки	Средняя квадратическая погрешность положения характерной точки (M _п), м	Описание обозначения точки на местности (при наличии)
	X	Y			
1	2	3	4	5	6
Зона(1)	-	-	-	-	-
1	498241.83	2205643.35	Метод спутниковых геодезических измерений (определенный)	0.10	-
2	498280.96	2205669.42	Метод спутниковых геодезических измерений (определенный)	0.10	-
3	498319.00	2205693.58	Метод спутниковых геодезических измерений (определенный)	0.10	-
4	498354.96	2205716.93	Метод спутниковых геодезических измерений (определенный)	0.10	-
5	498390.44	2205739.75	Метод спутниковых геодезических измерений (определенный)	0.10	-
6	498425.57	2205763.03	Метод спутниковых геодезических измерений (определенный)	0.10	-
7	498423.37	2205766.36	Метод спутниковых геодезических измерений (определенный)	0.10	-
8	498388.25	2205743.10	Метод спутниковых геодезических измерений (определенный)	0.10	-
9	498352.79	2205720.29	Метод спутниковых геодезических измерений (определенный)	0.10	-
10	498316.84	2205696.96	Метод спутниковых геодезических измерений (определенный)	0.10	-
11	498278.78	2205672.77	Метод спутниковых геодезических измерений (определенный)	0.10	-
12	498242.87	2205648.85	Метод спутниковых геодезических измерений (определенный)	0.10	-
13	498216.03	2205627.44	Метод спутниковых геодезических измерений (определенный)	0.10	-
14	498192.28	2205721.85	Метод спутниковых геодезических измерений (определенный)	0.10	-
15	498164.34	2205762.44	Метод спутниковых геодезических измерений (определенный)	0.10	-
16	498138.41	2205799.96	Метод спутниковых геодезических измерений (определенный)	0.10	-
17	498112.18	2205838.27	Метод спутниковых геодезических измерений (определенный)	0.10	-
18	498121.78	2205880.98	Метод спутниковых геодезических измерений (определенный)	0.10	-
19	498111.92	2205900.96	Метод спутниковых геодезических измерений (определенный)	0.10	-
20	498077.77	2205880.52	Метод спутниковых геодезических измерений (определенный)	0.10	-
21	498051.92	2205854.71	Метод спутниковых геодезических измерений (определенный)	0.10	-
22	498028.44	2205831.37	Метод спутниковых геодезических измерений (определенный)	0.10	-
23	497999.56	2205802.54	Метод спутниковых геодезических измерений (определенный)	0.10	-
24	497975.63	2205778.26	Метод спутниковых геодезических измерений (определенный)	0.10	-
25	497927.12	2205729.73	Метод спутниковых геодезических измерений (определенный)	0.10	-

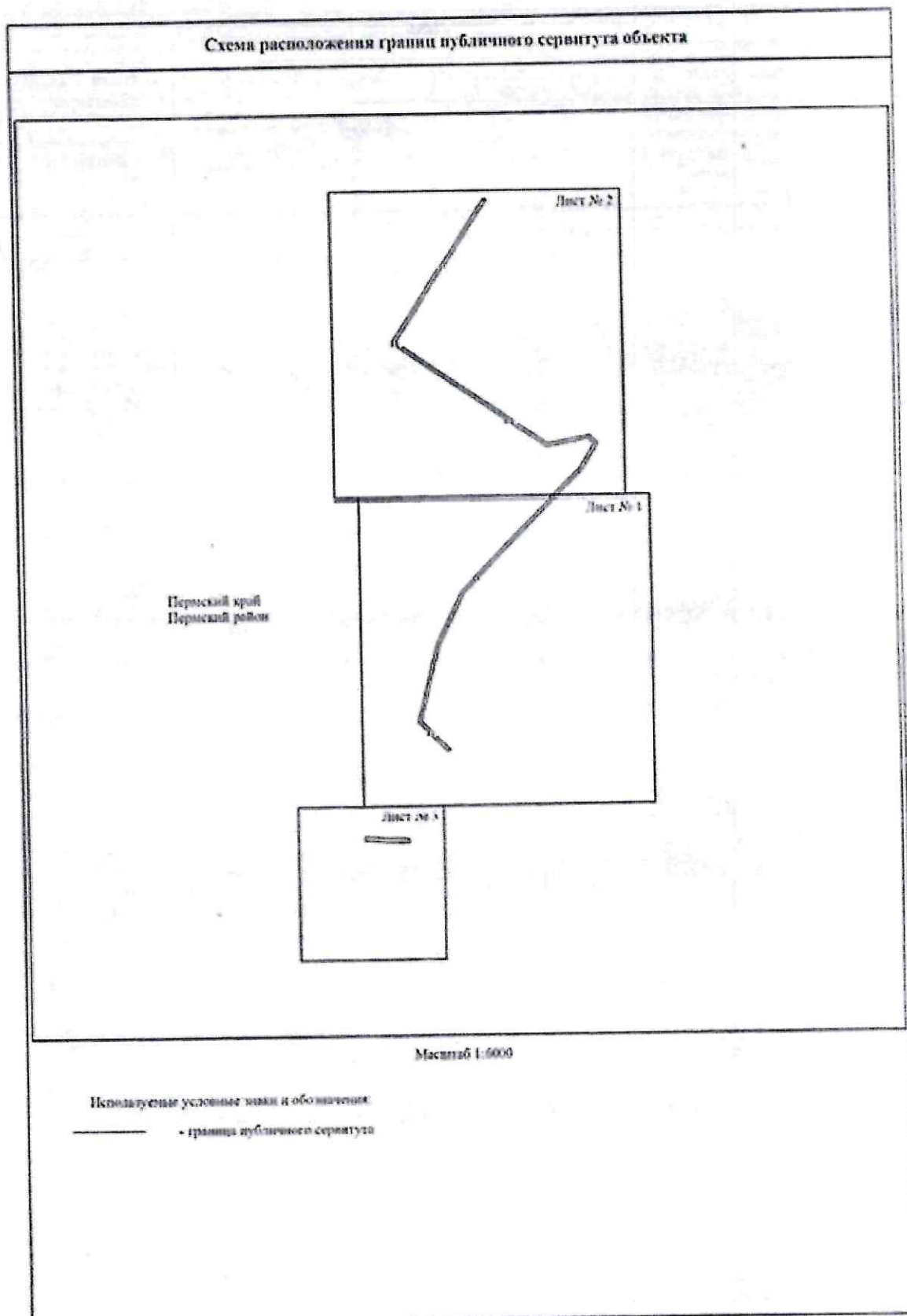
Приложение № 3
к распоряжению
комитета имущественных
отношений администрации
Пермского муниципального района
от 21.04.2022 № 1640

26	497862.52	2205697.60	Метод спутниковых геодезических измерений (определений)	0.10	-
27	497828.91	2205680.03	Метод спутниковых геодезических измерений (определений)	0.10	-
28	497797.76	2205681.40	Метод спутниковых геодезических измерений (определений)	0.10	-
29	497762.63	2205672.46	Метод спутниковых геодезических измерений (определений)	0.10	-
30	497747.81	2205687.15	Метод спутниковых геодезических измерений (определений)	0.10	-
31	497726.43	2205708.97	Метод спутниковых геодезических измерений (определений)	0.10	-
32	497724.48	2205705.25	Метод спутниковых геодезических измерений (определений)	0.10	-
33	497744.97	2205684.33	Метод спутниковых геодезических измерений (определений)	0.10	-
34	497761.42	2205668.02	Метод спутниковых геодезических измерений (определений)	0.10	-
35	497798.73	2205677.32	Метод спутниковых геодезических измерений (определений)	0.10	-
36	497829.88	2205685.15	Метод спутниковых геодезических измерений (определений)	0.10	-
37	497803.92	2205677.67	Метод спутниковых геодезических измерений (определений)	0.10	-
38	497929.49	2205726.44	Метод спутниковых геодезических измерений (определений)	0.10	-
39	497978.47	2205775.44	Метод спутниковых геодезических измерений (определений)	0.10	-
40	498002.40	2205799.72	Метод спутниковых геодезических измерений (определений)	0.10	-
41	498031.26	2205828.54	Метод спутниковых геодезических измерений (определений)	0.10	-
42	498054.74	2205851.87	Метод спутниковых геодезических измерений (определений)	0.10	-
43	498080.25	2205877.34	Метод спутниковых геодезических измерений (определений)	0.10	-
44	498111.17	2205895.83	Метод спутниковых геодезических измерений (определений)	0.10	-
45	498117.49	2205888.77	Метод спутниковых геодезических измерений (определений)	0.10	-
46	498107.95	2205857.37	Метод спутниковых геодезических измерений (определений)	0.10	-
47	498135.11	2205797.69	Метод спутниковых геодезических измерений (определений)	0.10	-
48	498161.05	2205760.17	Метод спутниковых геодезических измерений (определений)	0.10	-
49	498188.99	2205719.58	Метод спутниковых геодезических измерений (определений)	0.10	-
50	498212.74	2205685.16	Метод спутниковых геодезических измерений (определений)	0.10	-
1	498241.83	2205643.35	Метод спутниковых геодезических измерений (определений)	0.10	-
Зона1(2)	-	-	-	-	-
51	497612.54	2205598.15	Метод спутниковых геодезических измерений (определений)	0.10	-
52	497617.33	2205598.52	Метод спутниковых геодезических измерений (определений)	0.10	-
53	497615.03	2205630.81	Метод спутниковых геодезических измерений (определений)	0.10	-
54	497613.92	2205655.08	Метод спутниковых геодезических измерений (определений)	0.10	-
55	497611.10	2205655.23	Метод спутниковых геодезических измерений (определений)	0.10	-
56	497608.90	2205655.47	Метод спутниковых геодезических измерений (определений)	0.10	-
57	497610.04	2205630.52	Метод спутниковых геодезических измерений (определений)	0.10	-

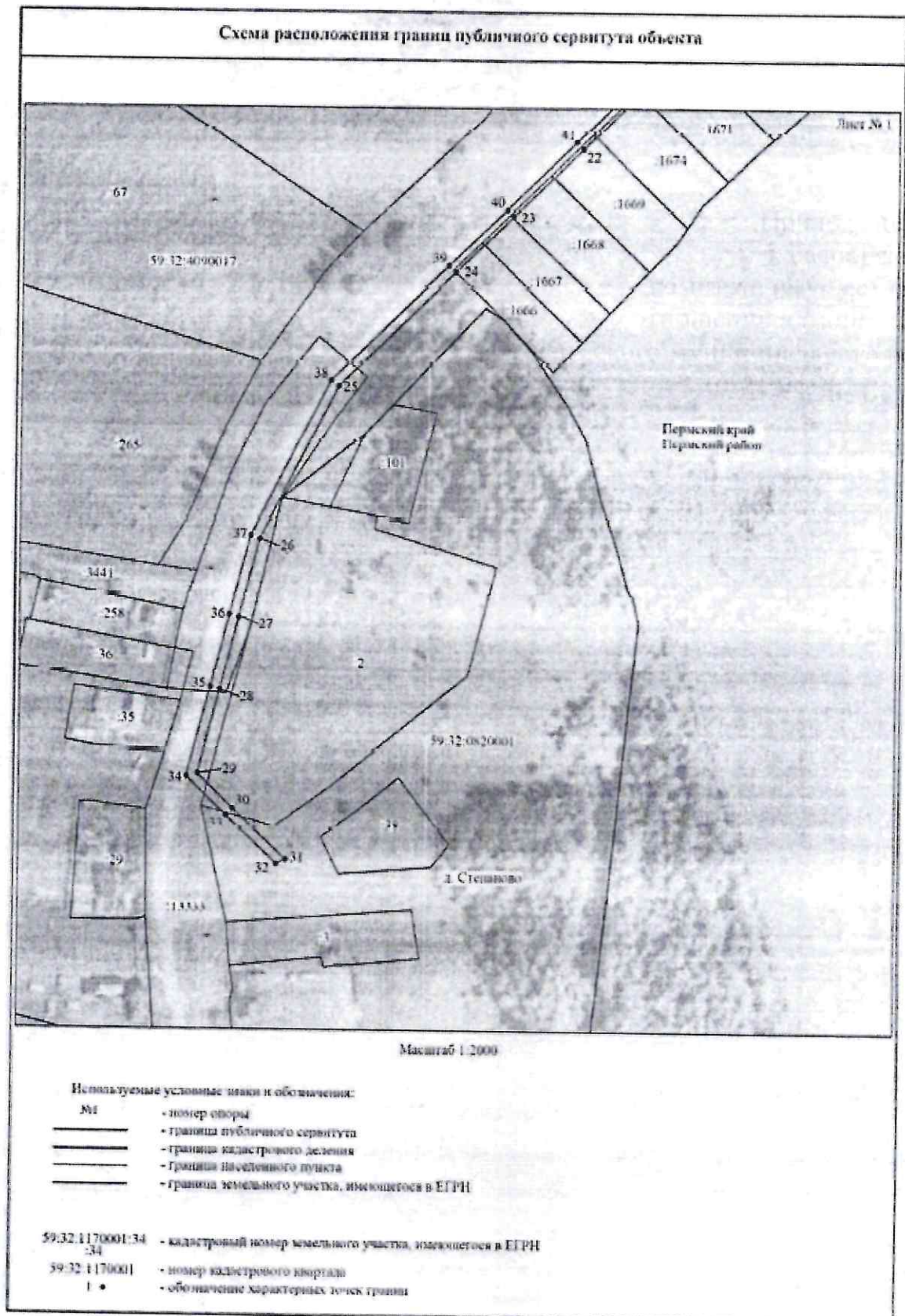
Приложение № 4
к распоряжению
комитета имущественных
отношений администрации
Пермского муниципального района
от 21.04.2022 № 1640

51	497612.34	2205598.15	Метод спутниковых геодезических измерений (определенной)	0.10	-
3. Сведения о характерных точках части (частей) границы объекта					
Обозначение характерных точек части границы	Координаты, м		Метод определения координат характерной точки	Средняя квадратическая погрешность положения характерной точки (М), м	Описание обозначения точки на местности (при наличии)
	X	Y			
1	2	3	4	5	6
-	-	-	-	-	-

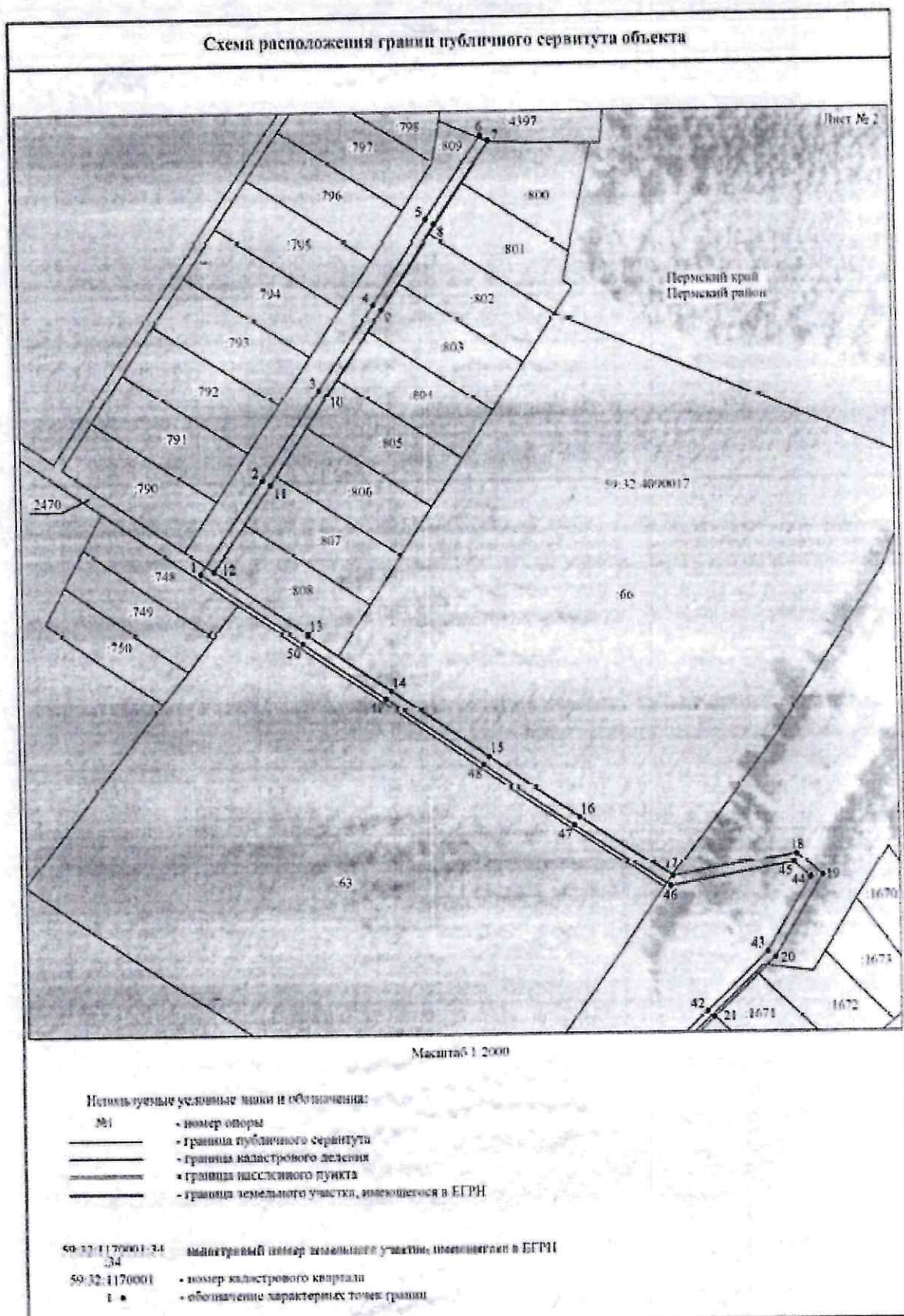
Приложение № 5
к распоряжению
комитета имущественных
отношений администрации
Пермского муниципального района
от 21.04.2022 № 1640



Приложение № 6
к распоряжению
комитета имущественных
отношений администрации
Пермского муниципального района
от 21.04.2022 № 1640



Приложение № 7
к распоряжению
комитета имущественных
отношений администрации
Пермского муниципального района
от 21.04.2022 № 1640



Приложение № 8
к распоряжению
комитета имущественных
отношений администрации
Пермского муниципального района
от 21.04.2022 № 1640

